

SESSIÓ TELEMÀTICA - DATA | 21 gener 2021 a les 17:30h – 19:00h

ASSISTENTS | 7 adolescents

ASSISTENTS ADULTS | Dinamitzadores urbanins: Bernat i Uri

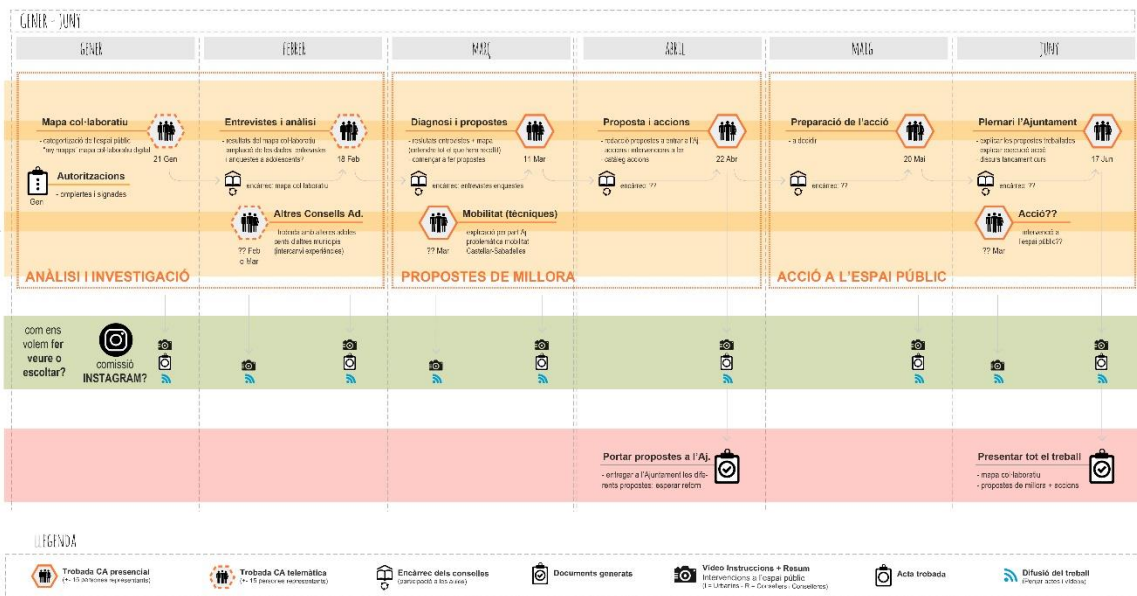
DESENVOLUPAMENT DE LA SESSIÓ

S'ha dut la **segona sessió ordinària** del Consell d'Adolescents de Castellar d'enguany. Ha estat en format telemàtic. S'ha reeprès el treball **d'espais per adolescents a l'aire lliure a Castellar del Vallès**.

Primerament s'ha repassat com es volia seguir treballant durant el que resta de curs. Es partiran les sessions en tres fases: 1) Investigació i anàlisi, 2) propostes de millora, 3) acció a l'espai públic

A continuació s'exposa detalladament el que s'ha fet:

Cronograma Gener Juny 2021:



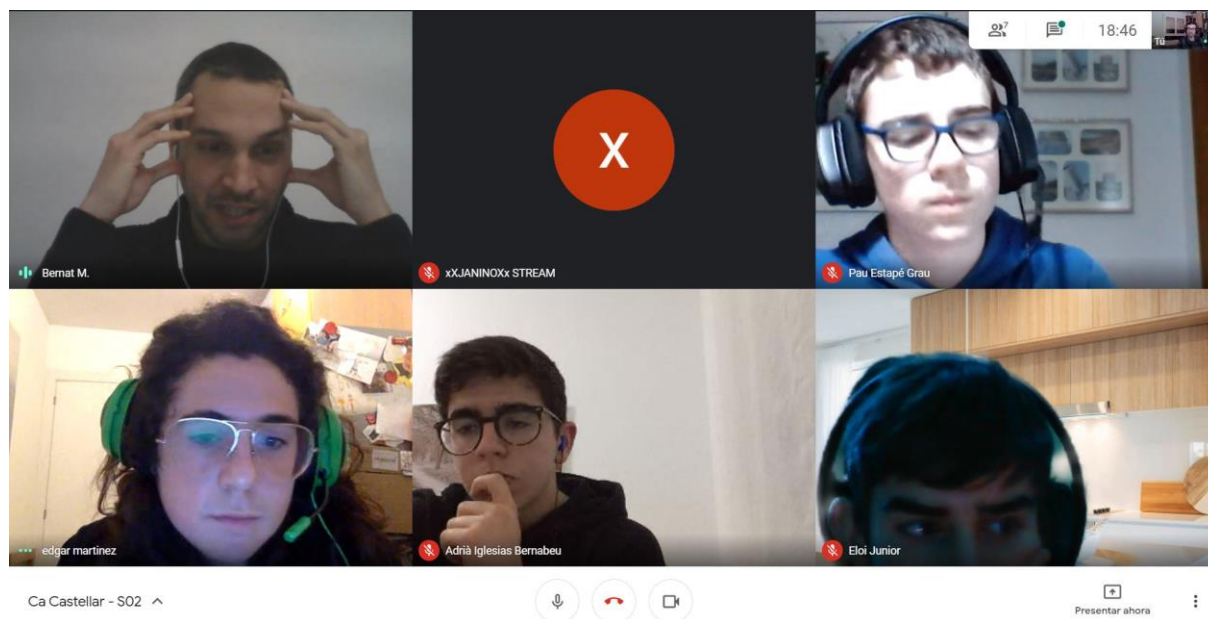
Imatge 1: Pla de treball Gener + Juny 2021. Pot estar sotmès a alguns canvis en funció del desenvolupament del curs.

També s'ha proposat crear una comissió de comunicació que s'encarregui de pensar com anem exterioritzant tot el que es va fent en el Consell d'Adolescents i es porta a la ciutadania adolescent de tot el poble. De moment es començarà amb un instagram per visibilitzar el que es va treballant.

Categorització:

S'ha explicat una metodologia per poder investigar els diferents espais públics a l'aire lliure de la ciutat. **Per començar s'han de tenir clars quins conceptes s'observaran.** En aquest sentit se'ls ha proposat una possible classificació, que s'ha anat omplint amb les seves percepcions. Finalment ha quedat aquesta categorització:

- **Ús dels espais:** els espais que més utilitzen ells/es i els seus companys/es amb un color. Dins aquesta categoria, posar diferents apartats d'activitats que s'hi desenvolupen:
 - Esports d'equip
 - Punt de trobada jove
 - Passejades
 - Pintar i/o anar en bici
- **Espais agradables:** els espais que consideren agradables. Dins aquesta categoria, posar diferents apartats de l'espai físic que el fan agradable:
 - Pista esportiva
 - Carril bici
 - Mobiliari urbà d'estada
 - Vegetació
 - Espai infantil
 - Mur on pintar;
- **Espais que voldríem transformar:** els espais que consideren desagradables o amb potencial de millora. Dins aquesta categoria, posar diferents apartats d'aspectes que caldria millorar:
 - Espai físic en general
 - Vegetació
 - Mobiliari urbà
 - Nous/Canvi d'usos
 - Il·luminació
 - Privacitat

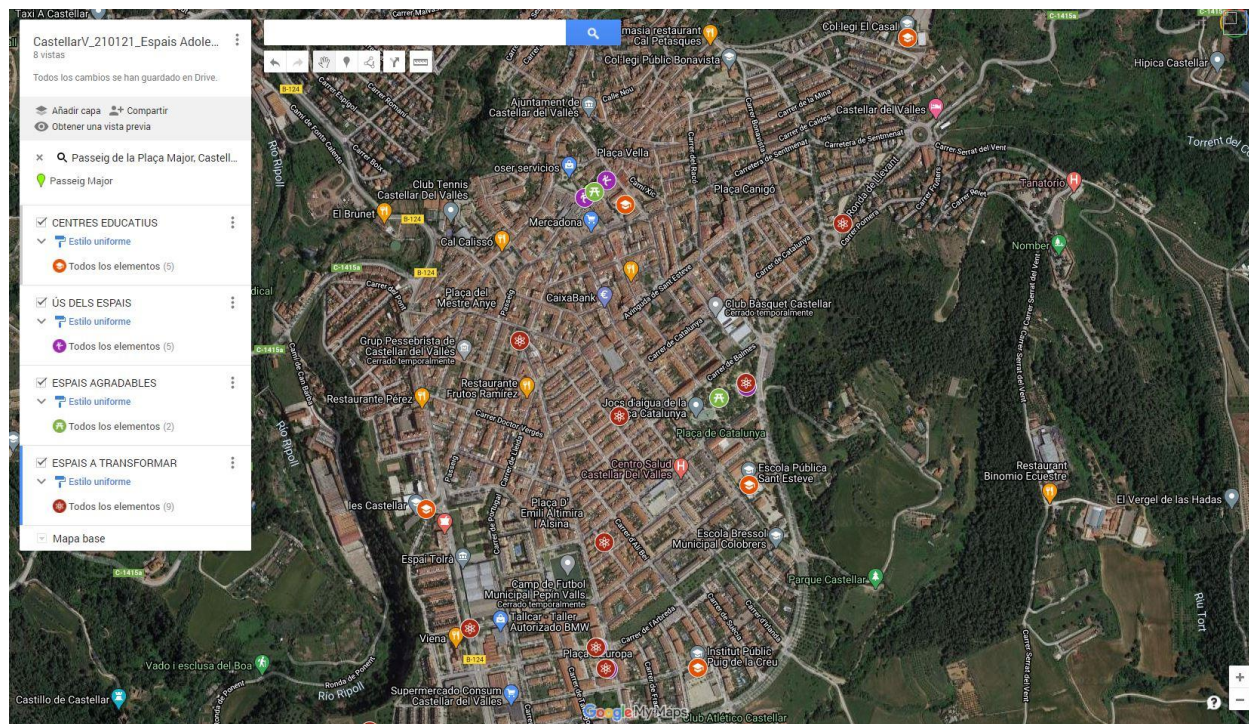


Imatge 2: Consellers i conselleres que es van connectar a la videotrucada (falten dues persones que van haver de marxar abans)

Creació d'un mapa col·laboratiu digital.

Seguidament se'ls ha presentat l'eina del "my mapps" per crear mapes col·laboratius digitals on es pot emmagatzemar diferents opinions i punts de vista de les persones. En el cas que ens ocupa... **hem estat georeferenciant punts de la ciutat que són d'interès pels consellers i conselleres amb la categorització treballada anteriorment.**

S'han començat a identificar diferents punts de poble, agafant el compromís d'anar-lo completant durant aquest mes.



Imatge 3: "My mapps" col·laboratiu on es van començar a posar els diferents punts

Relacionat amb els **usos dels espais** s'han apuntat aquestes idees:

- Els usos que sembla que generalment els desperten més interès són els **esportius**.

Relacionat amb l'**espai físic de Castellar**, s'han començat a llençar les següents idees:

- Interessen els espais que poden acollir **diversitat d'usos** (espais grans més polivalents).

Relacionat amb l'**espai físic de Castellar**, s'han començat a llençar les següents idees:

- Diverses persones han expressat que en **diversos punts de la ciutat els cotxes tenen massa prioritats i van a velocitats elevades** generant-los una sensació d'**inseguretat**. També s'ha comentat que alguns d'aquests carrers a més a més són molt estrets. Es vol mirar alguna manera de treballar els carrers per donar més prioritats als vianants.
- S'ha detectat alguns espais que tenen un **ús poc intensiu** perquè hi falta algun tipus de mobiliari urbà que pugui generar activitat.
- S'ha comentat la possibilitat d'haver-hi **espais amb ombra** (sobretot a l'estiu per poder fer una activitat esportiva còmodament).

Encàrrec: creació d'un mapa col·laboratiu digital.

L'encàrrec d'aquest més consisteix en seguir estirant aquest mapa col·laboratiu i completar-lo amb les seves percepcions personals afegint-hi les opinions d'altres persones adolescents del poble.

Finalment s'ha valorat la sessió abans de marxar:

Han trobat que ha estat interessant i que els motiva seguir investigant

...i per últim, hem convocat la pròxima trobada el dijous 18 de Febrer del 2021 on seguirem treballant amb la investigació!